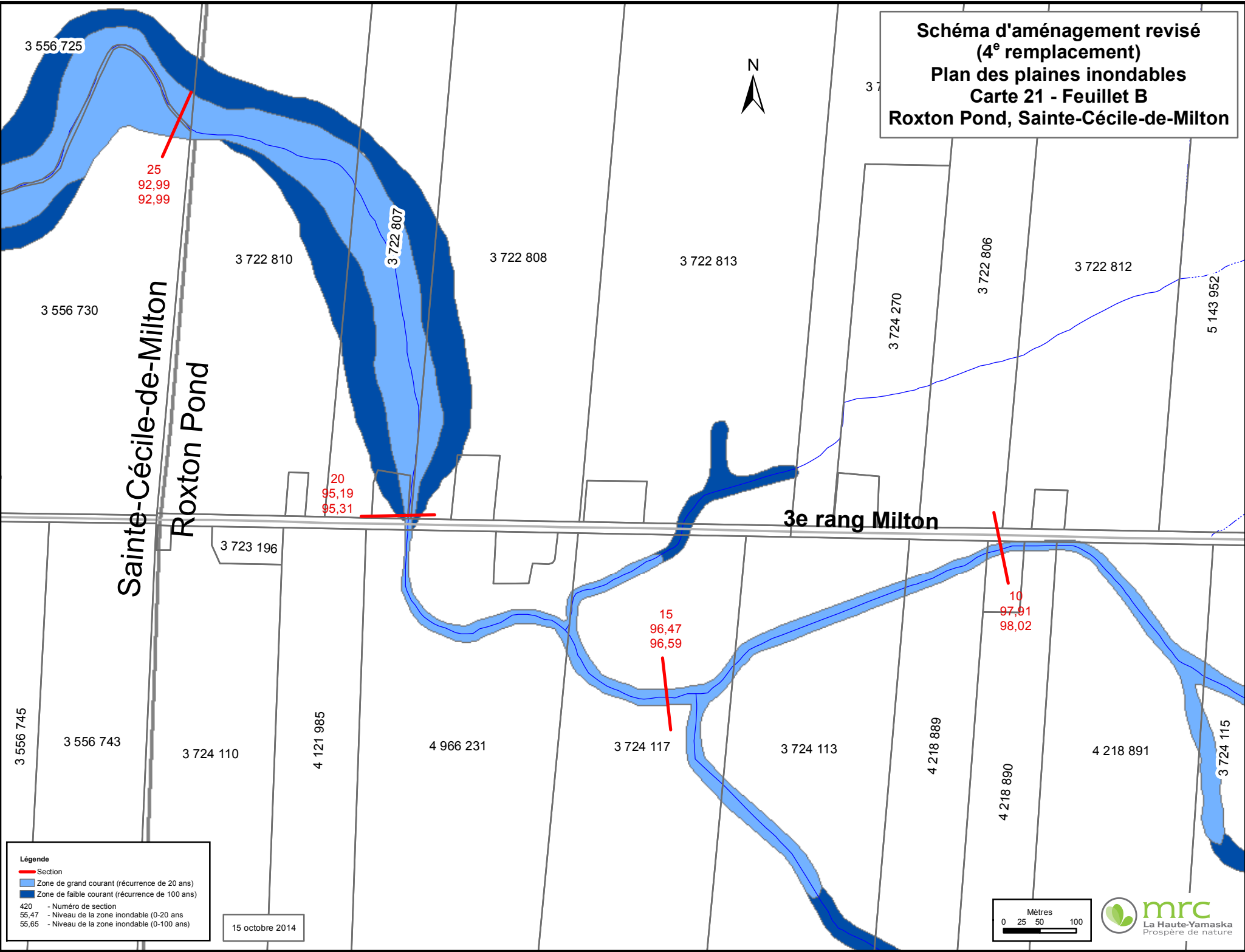


Schéma d'aménagement révisé
 (4^e remplacement)
 Plan des plaines inondables
 Carte 21 - Feuille B
 Roxton Pond, Sainte-Cécile-de-Milton



Sainte-Cécile-de-Milton
 Roxton Pond

3e rang Milton

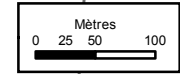


Légende

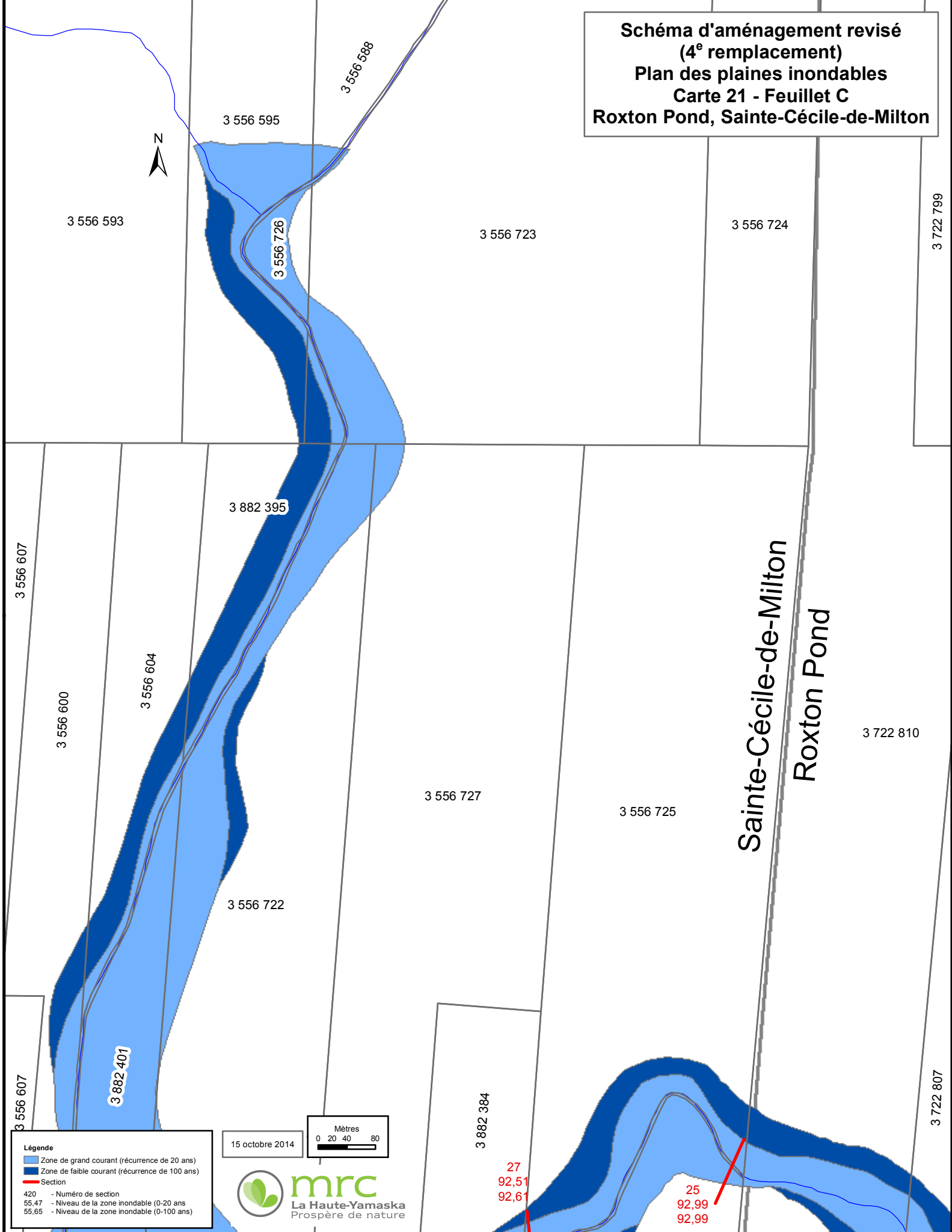
- Section
- Zone de grand courant (récurrence de 20 ans)
- Zone de faible courant (récurrence de 100 ans)

420 - Numéro de section
 55,47 - Niveau de la zone inondable (0-20 ans)
 55,65 - Niveau de la zone inondable (0-100 ans)

15 octobre 2014



**Schéma d'aménagement révisé
(4^e remplacement)
Plan des plaines inondables
Carte 21 - Feuillet C
Roxton Pond, Sainte-Cécile-de-Milton**



Légende

- Zone de grand courant (récurrence de 20 ans)
- Zone de faible courant (récurrence de 100 ans)
- Section

420 - Numéro de section
 55,47 - Niveau de la zone inondable (0-20 ans)
 55,65 - Niveau de la zone inondable (0-100 ans)

15 octobre 2014

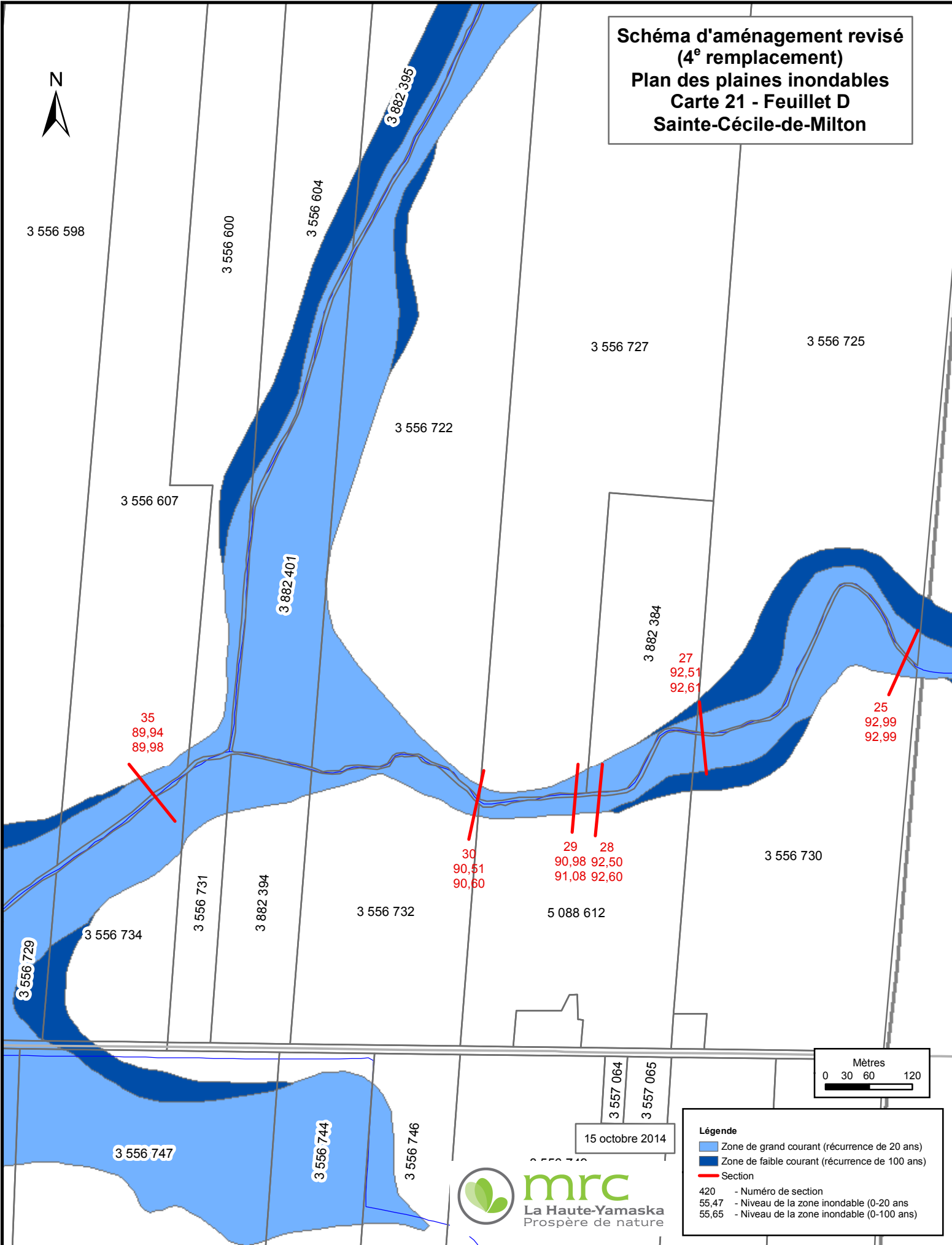
Mètres
0 20 40 80



27
92,51
92,61

25
92,99
92,99

**Schéma d'aménagement révisé
(4^e remplacement)
Plan des plaines inondables
Carte 21 - Feuille D
Sainte-Cécile-de-Milton**



3 556 598

3 556 600

3 556 604

3 882 395

3 556 727

3 556 725

3 556 722

3 556 607

3 882 401

3 882 384

35
89,94
89,98

27
92,51
92,61

25
92,99
92,99

30
90,51
90,60

29 28
90,98 92,50
91,08 92,60

3 556 730

3 556 732

5 088 612

3 556 729

3 556 734

3 556 731

3 882 394

3 556 747

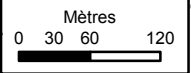
3 556 744

3 556 746

3 557 064

3 557 065

15 octobre 2014




Légende

- Zone de grand courant (récurrence de 20 ans)
- Zone de faible courant (récurrence de 100 ans)
- Section
- 420 - Numéro de section
- 55,47 - Niveau de la zone inondable (0-20 ans)
- 55,65 - Niveau de la zone inondable (0-100 ans)

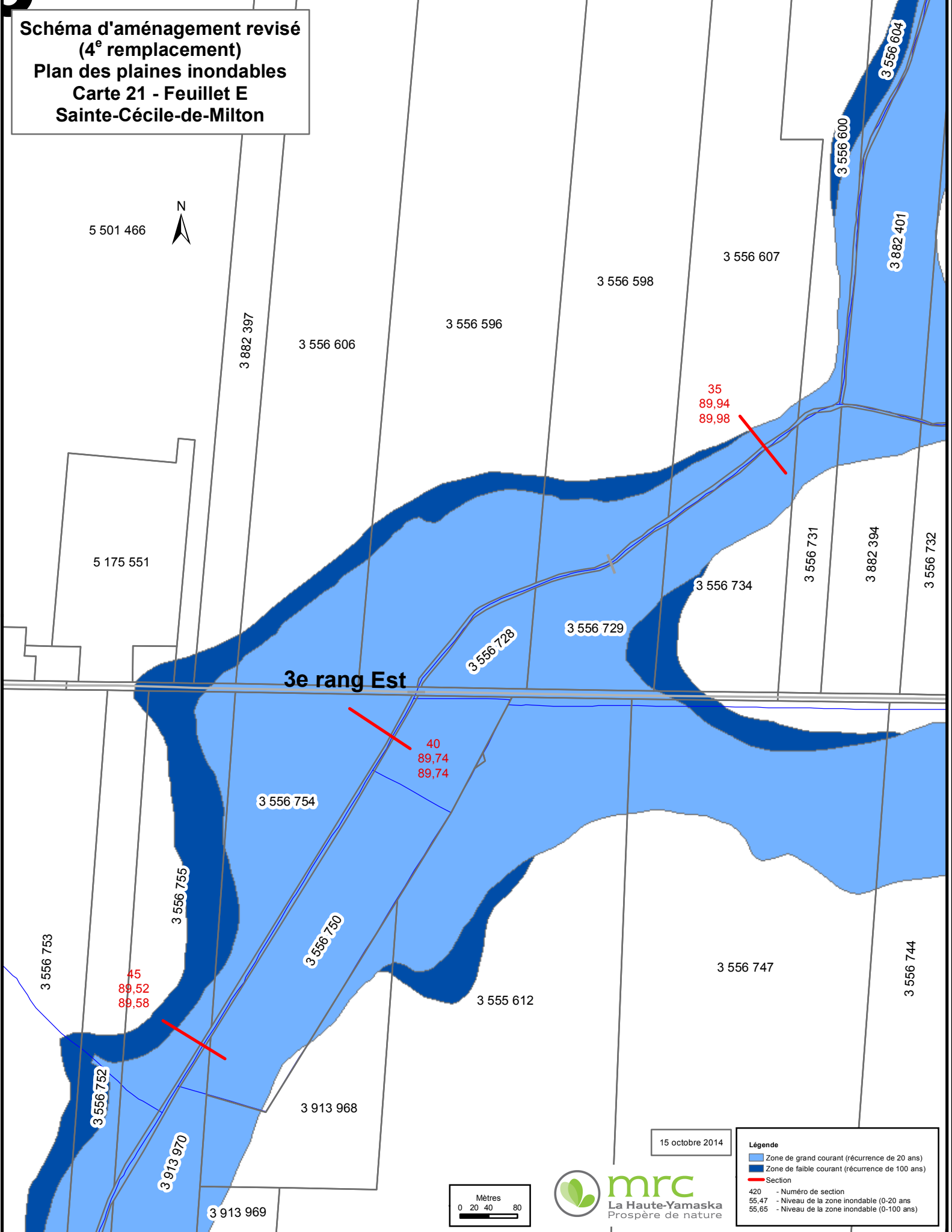


mrc
La Haute-Yamaska
Prospère de nature

Schéma d'aménagement révisé
 (4^e remplacement)
 Plan des plaines inondables
 Carte 21 - Feuille E
 Sainte-Cécile-de-Milton



5 501 466



3 882 397

3 556 606

3 556 596

3 556 598

3 556 607

3 556 600

3 882 401

3 556 604

5 175 551

3 556 734

3 556 731

3 882 394

3 556 732

3e rang Est

3 556 728

3 556 729

3 556 754

3 556 755

3 556 750

3 555 612

3 556 747

3 556 744

3 556 753

45
89,52
89,58

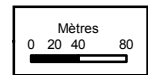
3 556 752

3 913 970

3 913 968

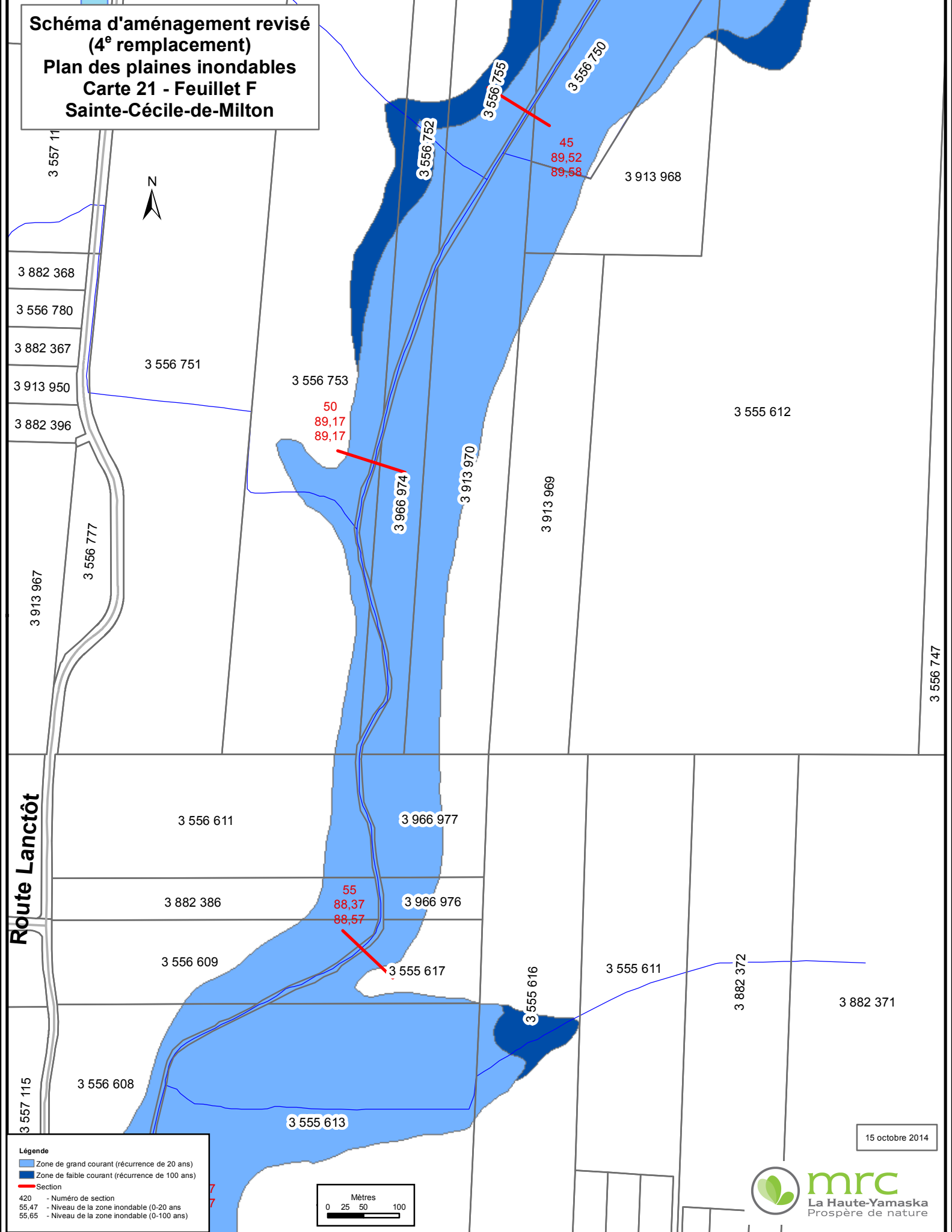
3 913 969

15 octobre 2014



Légende	
	Zone de grand courant (récurrence de 20 ans)
	Zone de faible courant (récurrence de 100 ans)
	Section
420	- Numéro de section
55,47	- Niveau de la zone inondable (0-20 ans)
55,65	- Niveau de la zone inondable (0-100 ans)

**Schéma d'aménagement révisé
(4^e remplacement)
Plan des plaines inondables
Carte 21 - Feuille F
Sainte-Cécile-de-Milton**

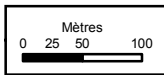


Route Lanctôt

Légende

- Zone de grand courant (récurrence de 20 ans)
- Zone de faible courant (récurrence de 100 ans)
- Section

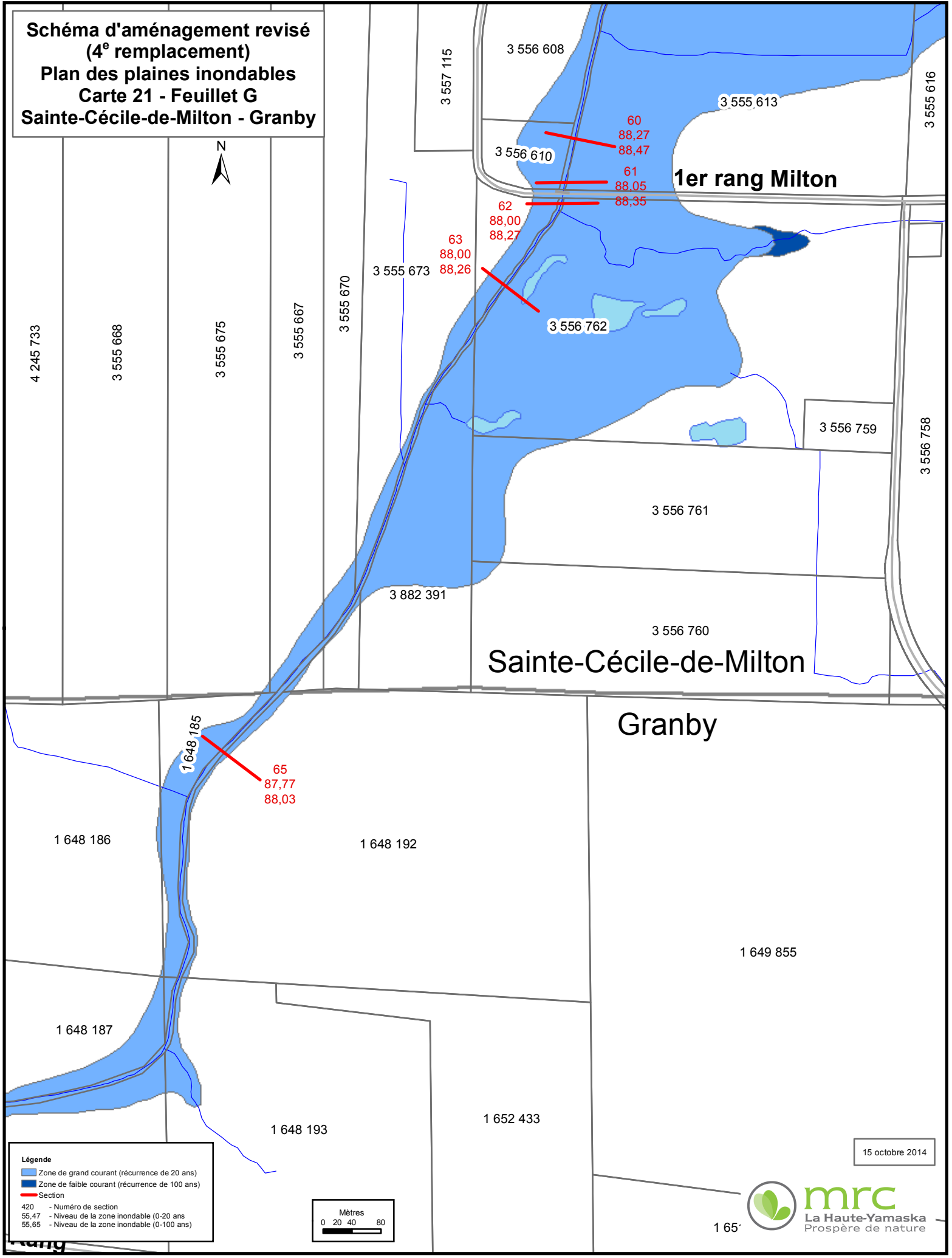
420 - Numéro de section
 55,47 - Niveau de la zone inondable (0-20 ans)
 55,65 - Niveau de la zone inondable (0-100 ans)



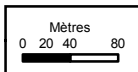
15 octobre 2014



**Schéma d'aménagement révisé
(4^e remplacement)
Plan des plaines inondables
Carte 21 - Feuille G
Sainte-Cécile-de-Milton - Granby**



- Légende**
- Zone de grand courant (récurrence de 20 ans)
 - Zone de faible courant (récurrence de 100 ans)
 - Section
 - 420 - Numéro de section
 - 55,47 - Niveau de la zone inondable (0-20 ans)
 - 55,65 - Niveau de la zone inondable (0-100 ans)

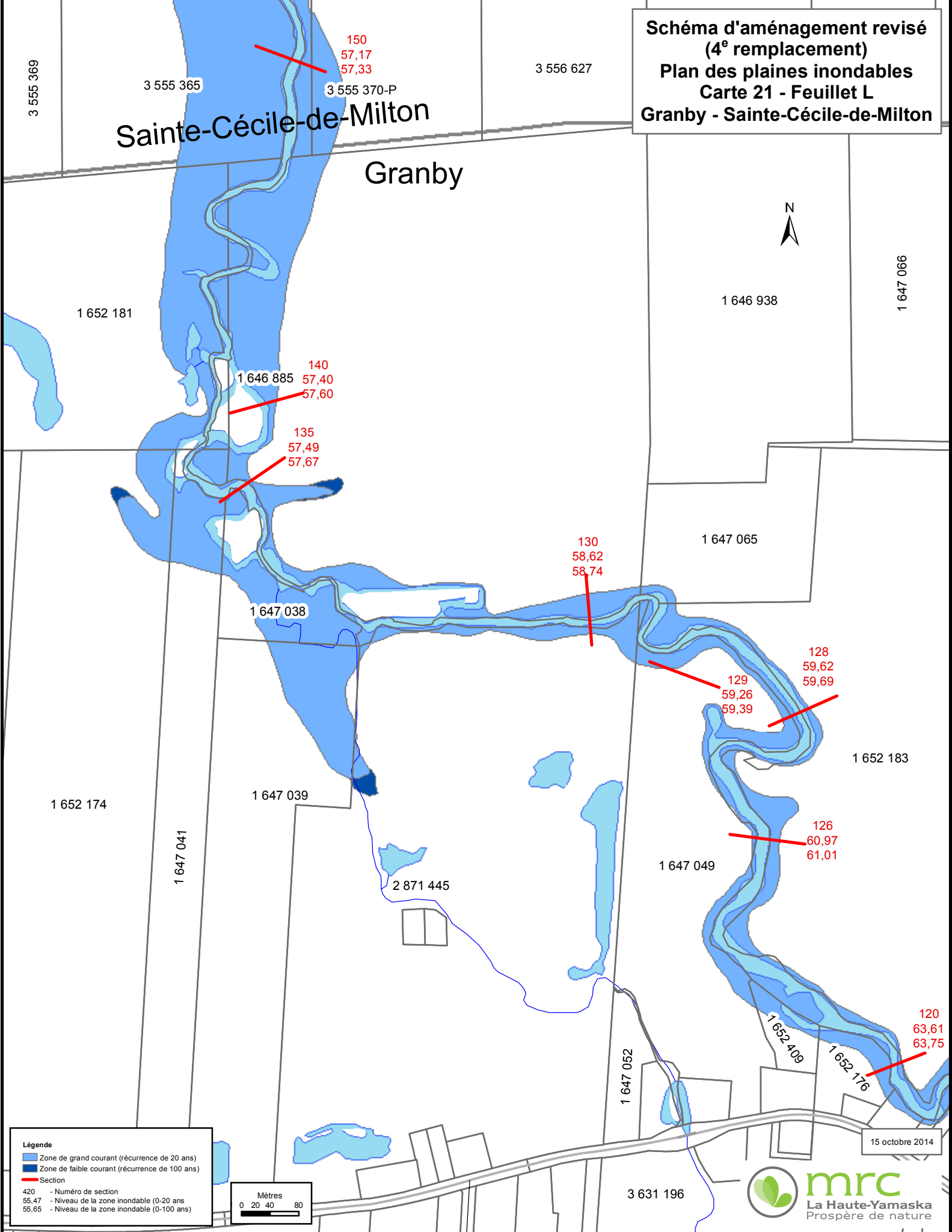


15 octobre 2014

**Schéma d'aménagement révisé
(4^e remplacement)
Plan des plaines inondables
Carte 21 - Feuille L
Granby - Sainte-Cécile-de-Milton**

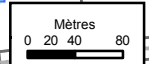
Sainte-Cécile-de-Milton

Granby



Légende

- Zone de grand courant (récurrence de 20 ans)
- Zone de faible courant (récurrence de 100 ans)
- Section
- 420 - Numéro de section
- 55,47 - Niveau de la zone inondable (0-20 ans)
- 55,65 - Niveau de la zone inondable (0-100 ans)



15 octobre 2014



Schéma d'aménagement révisé
(4^e remplacement)
Plan des plaines inondables
Carte 21 - Feuille M
Sainte-Cécile-de-Milton

1er rang Ouest

Rivière Mawcook



3 555 61

3 555 623

3 555 624

3 555 690

3 555 618

3 555 684

3 555 365

3 555 369

3 556 628

3 555 370-P

3 556 627

3 556 620

155
56,81
56,94

150
57,17
57,33

160
56,60
56,71

177
56,23
56,45

178
56,12
56,31

180
56,05
56,24

179
56,07
56,27

189
55,93
56,18

190
55,91
56,14




191
55,82
56,03

192
55,81
56,02

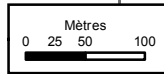
196
55,58
55,77

194
55,72
55,93

Légende

-  Zone de grand courant (récurrence de 20 ans)
-  Zone de faible courant (récurrence de 100 ans)
-  Section

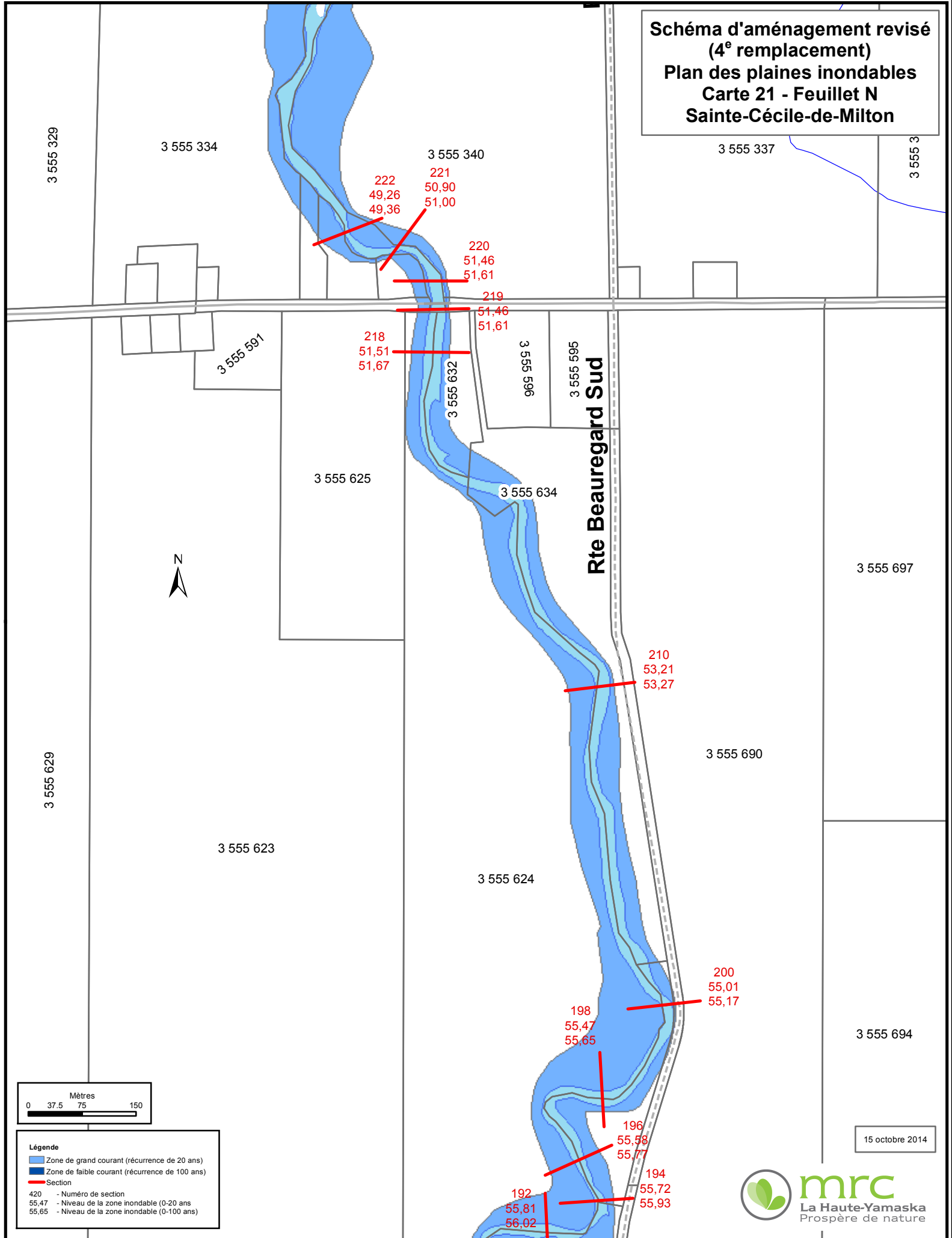
420 - Numéro de section
55,47 - Niveau de la zone inondable (0-20 ans)
55,65 - Niveau de la zone inondable (0-100 ans)



15 octobre 2014



**Schéma d'aménagement révisé
(4^e remplacement)
Plan des plaines inondables
Carte 21 - Feuillet N
Sainte-Cécile-de-Milton**



3 555 329

3 555 334

3 555 340

3 555 337

3 555 3

3 555 591

965 595 3

3 555 595

3 555 625

3 555 634

Rte Beaugard Sud

3 555 697

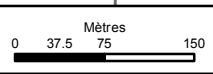


3 555 629

3 555 623

3 555 690

3 555 624



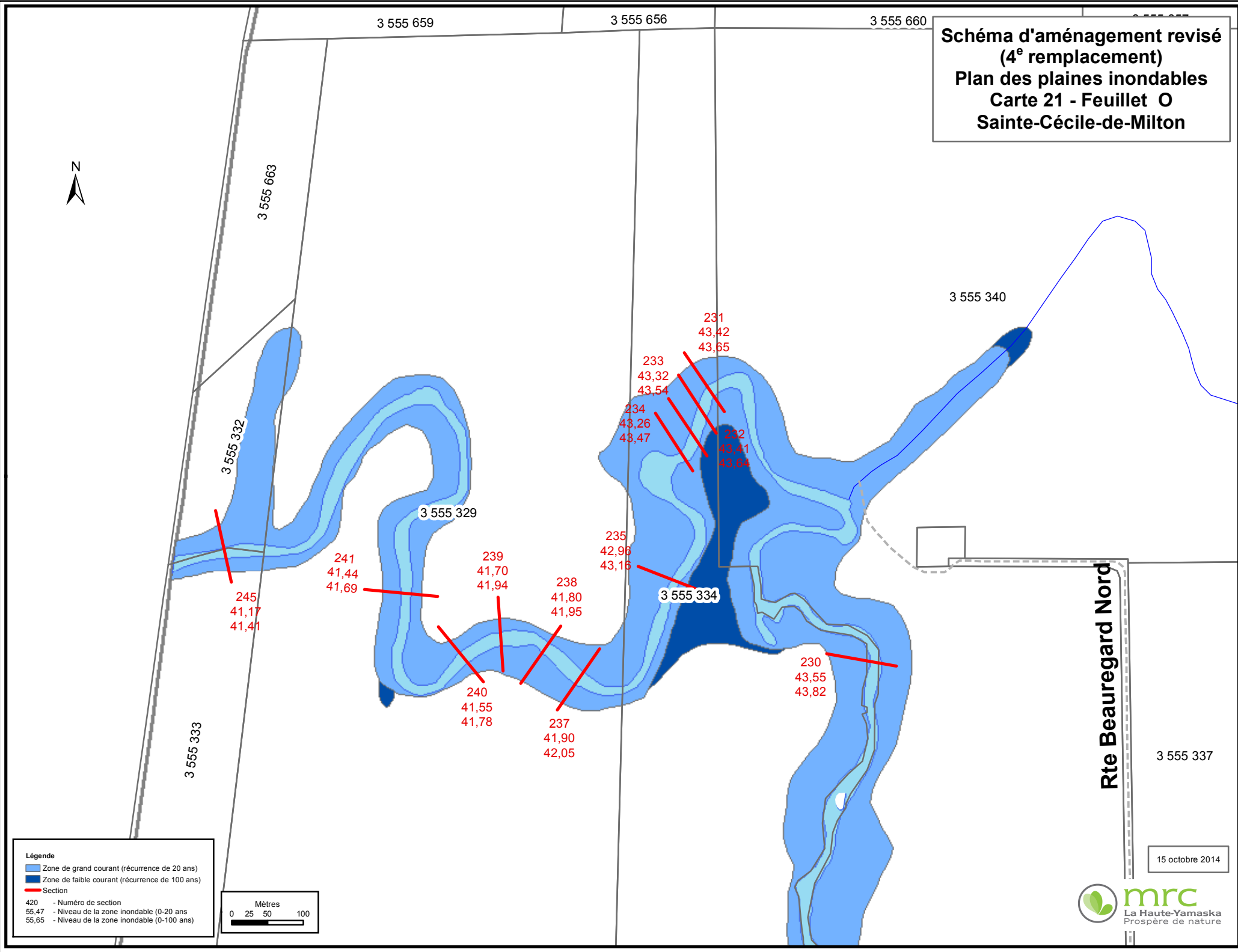
Légende

- Zone de grand courant (récurrence de 20 ans)
- Zone de faible courant (récurrence de 100 ans)
- Section
- 420 - Numéro de section
- 55,47 - Niveau de la zone inondable (0-20 ans)
- 55,65 - Niveau de la zone inondable (0-100 ans)

15 octobre 2014



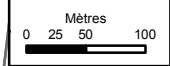
**Schéma d'aménagement révisé
(4^e remplacement)
Plan des plaines inondables
Carte 21 - Feuille O
Sainte-Cécile-de-Milton**



Légende

- Zone de grand courant (récurrence de 20 ans)
- Zone de faible courant (récurrence de 100 ans)
- Section

420	- Numéro de section
55,47	- Niveau de la zone inondable (0-20 ans)
55,65	- Niveau de la zone inondable (0-100 ans)



Rte Beaugard Nord

15 octobre 2014

